



SMLOUVA č. 7/16/0013

podle § 1746 odst. 2 zák. č. 89/2012 Sb., občanský zákoník v platném znění
**o možnosti provést stavbu na cizím pozemku
(dohoda s vlastníkem pozemku)**

uzavřená mezi těmito smluvními stranami

1. Marek Rybář

Datum narození:

Adresa: Buková 187, 460 14 Liberec XVII - Kateřinky

Telefon/e-mail:

jako vlastník pozemkové parcely 1665/15 v k. ú. Starý Harcov, obec Liberec

(dále jen „vlastník pozemku“)

a

2. Statutární město Liberec

IČ: 00262978

Sídlo: Nám. Dr. E. Beneše 1/1, 460 59 Liberec I - Staré město

Zastoupené: Tiborem Batthyánym, primátorem statutárního města Liberec

jako stavebník

(dále jen "stavebník")

I.

Účastníci smlouvy se dohodli na tom, že vlastník pozemku parc. č. 1665/15 v katastrálním území Starý Harcov, obec Liberec, vše zapsáno na LV 801 vedeném Katastrálním úřadem pro Liberecký kraj, Katastrální pracoviště Liberec umožní stavebníkovi provést stavbu „Kunratická – zřízení chodníku“ na části tohoto pozemku. Velikost trvalého záboru je patrná ze seznamu stavbou dotčených pozemků, který je přílohou této smlouvy. Velikost záboru je orientační pro potřeby vydání příslušných povolení stavby (územní rozhodnutí, stavebního povolení). Stavba bude provedena podle projektové dokumentace vypracované firmou Nýdrle – projektová kancelář, U Sila 1328, 463 11 Liberec 30, pod zak. číslem 114-12 z 09/12 ve stupni DUR.

Podepsáním smlouvy dává vlastník pozemku stavebníkovi právo vstupu na pozemek a právo provedení stavby na jeho pozemku. Předpokládáný termín realizace stavby je 06/ 2016 až 06/2017.

II.

Stavebník se zavazuje, že na základě této smlouvy provede na pozemku pouze takovou stavbu, jaká je specifikována v článku I. této smlouvy.

Po provedení stavby stavebník uvede pozemek do stavu před zahájením prací na vlastní náklady. Vznikne-li vlastníkovu majetková újma způsobená v důsledku činností uvedených v čl. I této smlouvy, stavebník vlastníkovu tuto újmu nahradí.

Po provedení stavby bude vyhotoven geometrický plán a skutečné zaměření stavby, ze kterého bude určena skutečná velikost trvalého záboru a tento trvalý zábor bude majetkoprávně vyřešen. Náklady na majetkoprávní vypořádání hradí stavebník.

III.

- 1) Tato smlouva je ve 4 vyhotoveních, z toho jedno obdrží vlastník pozemku a 3 vyhotovení stavebník.
- 2) Tato smlouva je uzavírána na základě usnesení rady města Liberec č. 245/2016 ze dne 22. 3. 2016.
- 3) Smluvní strany souhlasí, že tato smlouva může být zveřejněna na webových stránkách statutárního města Liberec (www.liberec.cz) s výjimkou osobních údajů fyzických osob uvedených v této smlouvě.
- 4) Přílohou smlouvy je zakres navrženého záboru na podkladě katastrální mapy a seznam stavbou dotčených pozemků

V Liberci dne 1.4.2016

V Liberci dne 6. 04. 2016


Marek Rybář
vlastník pozemku


Tibor Batthyány, primátor
za stavebníka

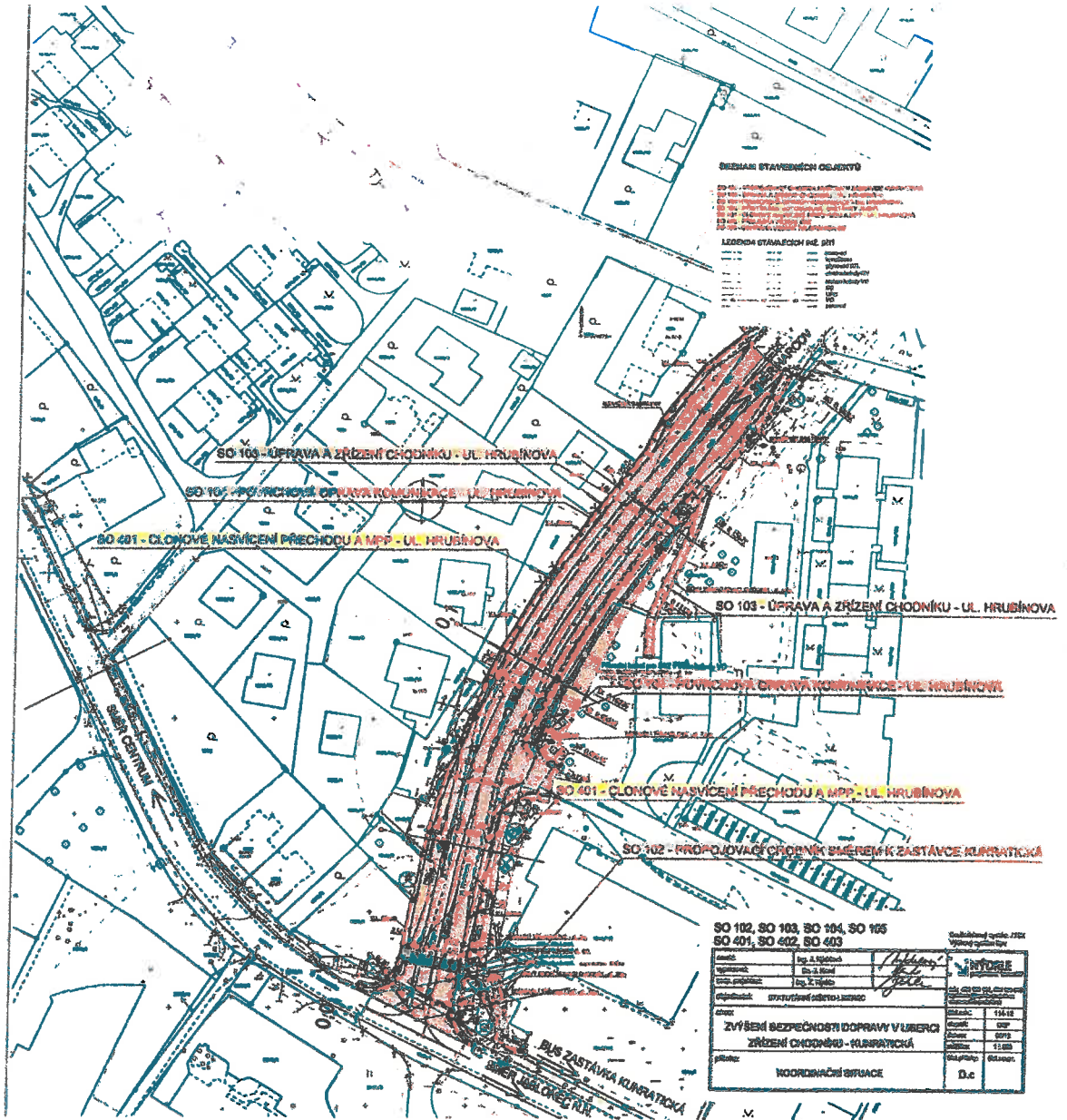


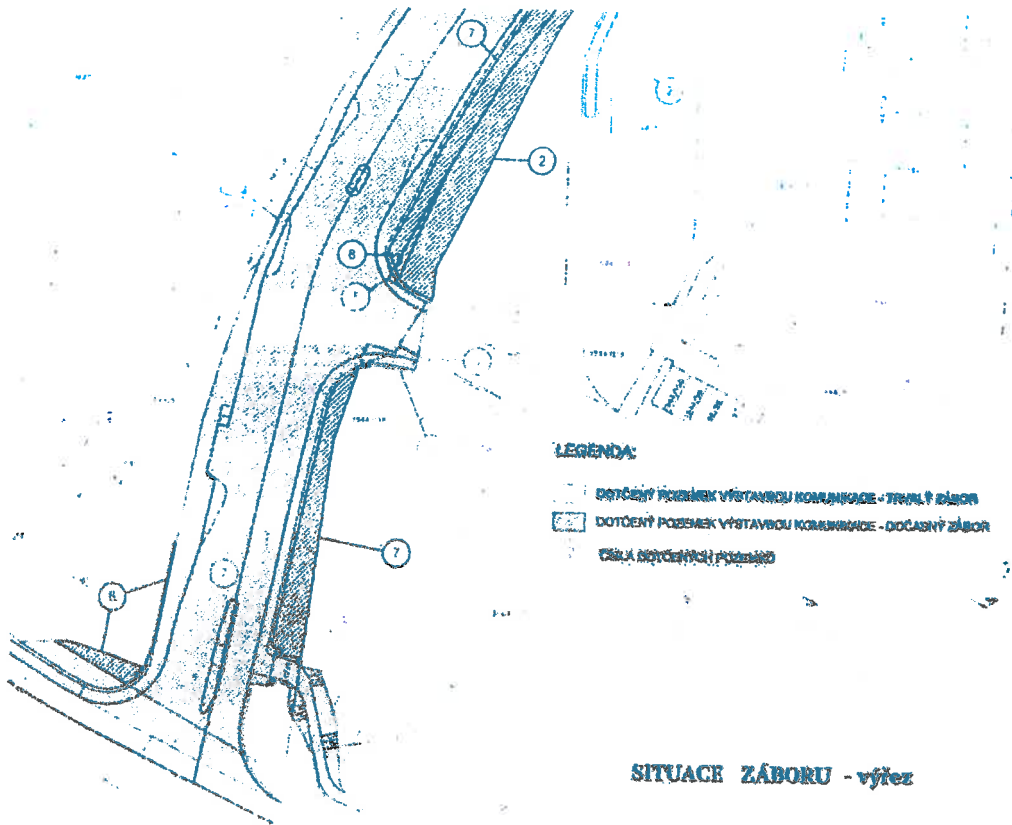
ZÁBOR PRO ZPEVNĚNÉ PLOCHY

Akce: Kunratická – zřízení chodníku
 k. ú.: Starý Harcov
 obec: Liberec

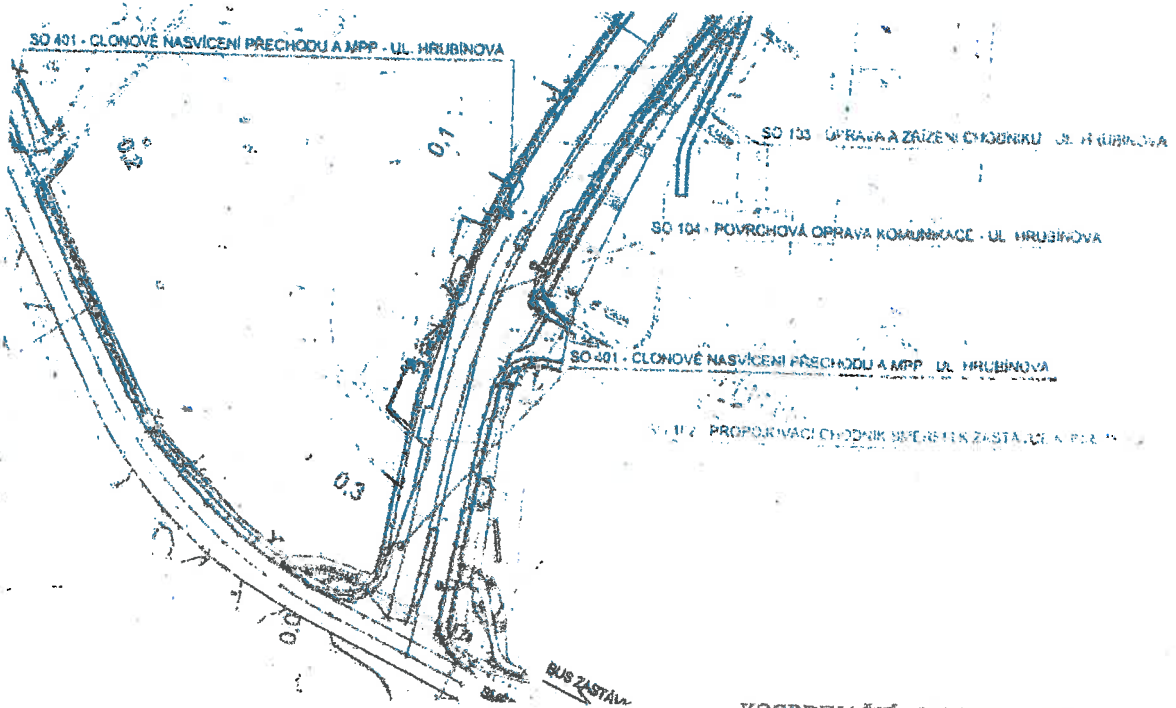
Pořad. číslo záboru	Parcela č.	Výměra (m ²)	Kulturní využití	LV	vlastník	Trvalý zábor (m ²)	Dočasný zábor (m ²)	Stavební objekt
9	1665/15	47	orná půda	801	Rybář Marek, Buková 187, Liberec XVII - Kateřinky, 460 14 Liberec	3,3	---	SO 103, SO 401

Situace s orientačním vyznačením místa

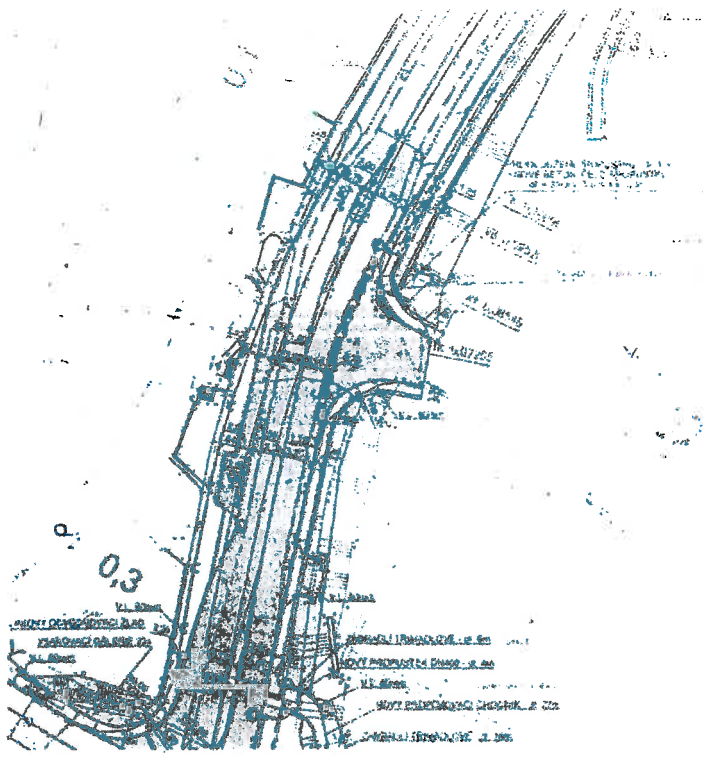




SITUACE ZÁBORU - výřez



KOORDINAČNÍ SITUACE - výřez



LEGENDA:

	ASFALTOVÝ PŮVŘECH
	CHODNÍK - ZÁMKOVÁ DLAŽBA
	CHODNÍK - ZÁMKOVÁ DLAŽBA PŘEJEZDNÁ
	KAMENNÁ DLAŽBA - 100/100/100
	TERÉNNÍ ÚPRAVY
	PŘÍSTĚT
	RELIEFNI DLAŽBA
	UMELÁ VODÍCI UMĚ
	BETONOVÁ OBRUBA - 6.150mm
	BETONOVÁ OBRUBA - 8.150mm - středně

CELKOVÁ SITUACE - výřez