



STATUTÁRNÍ MĚSTO LIBEREC

2. zasedání zastupitelstva města dne: 25. 2. 2016

Bod pořadu jednání:

Majetkoprávní operace - záměr prodeje pozemků

Zpracoval: Odbor majetkové správy

odbor, oddělení: oddělení majetkové evidence a dispozic

telefon: 48 524 3313

Schválil: vedoucí oddělení Ivana Roncová

vedoucí odboru Bc. Jaroslav Schejbal

Projednáno: RM dne 16. 2. 2016

Poznámka:

Předkládá:

p. Tibor Batthyány, v.r.

primátor statutárního města Liberec

p. Tomáš Kysela, v. r. náměstek primátora

Návrh usnesení

Zastupitelstvo města po projednání

1. **schvaluje** záměr prodeje částí pozemků p.č. 5858/2 o vým. cca 37 m², 6480/31 o vým. cca 18 m², k. ú. Liberec formou výběrového řízení s právem přednosti vlastníka pozemků p.č. 4806/1,2,3, pozemků p.č. 4806/4 a 4798/7, k. ú. Liberec, za cenu nejvyšší nabídky, nejméně však za cenu 108 000,- Kč + 21% DPH;

2. **a) schvaluje** záměr prodeje pozemků p.č. 4031 o vým. 1 082 m², 4035/1 část o vým. cca 829 m², 5830 část o vým. cca 744 m², k. ú. Liberec, kupujícímu Liberecký kraj, IČ: 70891508, DIČ CZ 70891508, se sídlem U Jezu 642/2, 461 80 Liberec, za kupní cenu dle ZP bez DPH;
b) schvaluje záměr zřízení předkupního práva, které se bude vztahovat k předmětu převodu, ve prospěch prodávajícího, jako předkupníka, předkupní právo věcné dle ust. § 2140 a násl. občanského zákoníku v platném znění;
3. **neschvaluje** záměr prodeje pozemku p.č. 768 o vým. 499 m² a pozemku p.č. 769 o vým. 420 m², k.ú. Kateřinky u Liberce formou výběrového řízení s právem přednosti vlastníka sousedících pozemků za cenu nejvyšší nabídky, nejméně však za cenu 739 000,- Kč bez DPH;
4. **schvaluje** záměr prodeje pozemku p. č. 2575/5, o výměře 21 m², k. ú. Liberec, formou výběrového řízení s předkupním právem vlastníka garáže na tomto pozemku za cenu nejvyšší nabídky, nejméně však za cenu 21 000,- Kč + 21% DPH;
5. **schvaluje** záměr prodeje pozemku p. č. 2575/19, o výměře 36 m², k. ú. Liberec, formou výběrového řízení s přednostním právem vlastníků přilehlých nemovitostí na pozemcích p.č. 2575/3, 2575/4, 2575/5 a 2575/17, k.ú. Liberec za cenu nejvyšší nabídky, nejméně však za cenu 12 000,- Kč bez DPH;
6. **schvaluje** záměr prodeje pozemku p. č. 660/2 (vzniklého oddělením z pozemku p.č. 660 dle GP č. 1174-78/2013 ze dne 30.10.2013) o výměře 1 m², k. ú. Staré Pavlovice, formou výběrového řízení s předkupním právem vlastníků stavby na tomto pozemku za cenu nejvyšší nabídky, nejméně však za cenu 2 000,- Kč + 21% DPH;
7. **schvaluje** záměr prodeje pozemku p. č. 814 – spoluvlastnického podílu o velikosti 1/2, k. ú. Starý Harcov, formou výběrového řízení s předkupním právem spoluvlastníků pozemku p.č. 814 za cenu nejvyšší nabídky, nejméně však za cenu 12 000,- Kč bez DPH;
8. **schvaluje** záměr prodeje pozemku p. č. 529, o výměře 224 m², k. ú. Ostašov u Liberce, formou výběrového řízení s přednostním právem vlastníka pozemků 527, 528, 530, 531 s 529, vše v k.ú. Ostašov u Liberce, za cenu nejvyšší nabídky, nejméně však za cenu 136 000,- Kč bez DPH.

a u k l á d á

Tomáši Kyselovi, náměstkovi pro technickou správu majetku města
zajistit provedení všech úkonů spojených se schválenými majetkoprávními operacemi

T: neprodleně

ZÁMĚR PRODEJE POZEMKŮ (8 případů)

Formulace usnesení byla konzultována s právníkem zařazeným do MML před projednáním v radě města:

1. PRODEJ NEMOVITOSTÍ PRŮVODNÍ LIST

DŮVODOVÁ ZPRÁVA:

Opakovaná žádost vlastníka pozemků p.č. 4806/1,2,3, pozemků p.č. 4806/4, 4798/7, k. ú. Liberec o odkoupení částí pozemků p.č. 5858/2, 6480/31 za účelem zajištění parkovací plochy pro zaměstnance firmy. Dne 15. 9. 2015 byla majetkoprávní operace předložena do rady města Liberec, materiál byl však stažen.

Popis majetkoprávní operace:

kat. území: Liberec

pozemky p.č. 5858/2 část, 6480/31 část

zpracoval: M. Hozáková

kontroloval: I. Roncová

druh pozemků: ostatní plocha (ostatní komunikace)

ochrana:

důvod předložení: **opakovaná žádost** vlastníka budov na pozemcích p.č. 4806/1,2,3, pozemků p.č. 4806/4, 4798/7, k. ú. Liberec

záměr: upravená parkování pro zaměstnance firmy

využití dle územ. plánu: Pozemky jsou v plochách urbanizované zeleně – ostatní městská zeleň liniová, izolační, plochách nezastavitelných.

Na části pozemku je parkoviště, část je zarostlý svah ochranné zeleně.

závazky a břemena: na poz. p.č. 5858/2, k. ú. Liberec vážné břemeno pro T Mobile Czech Republic a. s.
pronájem pozemku: ne

prodej dle: Zásad postupu při prodeji pozemků

urbanistický obvod: 003

cenové pásmo/kategorie: II//B

cena dle interního předpisu: 1 360,- Kč/m²

koefficient K3: 1,35

jednotková cena: 1 840,- Kč/m²

výměra: cca 55 m²

základní cena: cca 101 200,- Kč

náklady spojené s realizací prodeje: cca 6 000,- Kč

Celková cena: cca 108 000,- Kč + 21% DPH

Stanovisko PS: 28. 2. 2015

dílčí stanoviska: HA: souhlas, nutno zachovat ochrannou zeleň. Prodej možný pouze části pozemku, který slouží jako parkoviště a bezprostředně navazuje na stávající komunikaci.

SM: souhlas

SR: souhlas

OE: souhlas

ZP: souhlas

SK: souhlas

OD: souhlas

DOPORUČENÍ MSMA: Odbor majetkové správy, oddělení majetkové evidence a dispozic města **doporučuje** prodej částí pozemků formou výběrového řízení s právem přednosti vlastníka pozemků p.č. 4806/1,2,3, pozemků p.č. 4806/4, 4798/7, k. ú. Liberec.

NÁVRH USNESENÍ RM: Rada města Liberec dne 16. 2. 2016: **nesouhlasí** se záměrem prodeje částí pozemků p.č. 5858/2 o vým. cca 37 m², 6480/31 o vým. cca 18 m², k. ú. Liberec formou výběrového řízení s právem přednosti vlastníka pozemků p.č. 4806/1,2,3, pozemků p.č. 4806/4, 4798/7, k. ú. Liberec, za cenu nejvyšší nabídky, nejméně však za cenu 108 000,- Kč + 21% DPH.

NÁVRH USNESENÍ FV: Finanční výbor dne 17. 2. 2016: **doporučuje x nedoporučuje** záměr prodeje částí pozemků p.č. 5858/2 o vým. cca 37 m², 6480/31 o vým. cca 18 m², k. ú. Liberec formou výběrového řízení s právem přednosti vlastníka pozemků p.č. 4806/1,2,3, pozemků p.č. 4806/4, 4798/7, k. ú. Liberec, za cenu nejvyšší nabídky, nejméně však za cenu 108 000,- Kč + 21% DPH.

NÁVRH USNESENÍ ZM: Zastupitelstvo města Liberec dne 25. 2. 2016 **schvaluje** záměr prodeje částí pozemků p.č. 5858/2 o vým. cca 37 m², 6480/31 o vým. cca 18 m², k. ú. Liberec formou výběrového řízení s právem přednosti vlastníka pozemků p.č. 4806/1,2,3, pozemků p.č. 4806/4, 4798/7, k. ú. Liberec, za cenu nejvyšší nabídky, nejméně však za cenu 108 000,- Kč + 21% DPH.



STATUTARNÍ MĚSTO LIBEREC MAGISTRÁT MĚSTA LIBEREC Kancelář tajemníka - podatelna		Č. zápisu
Došlo:	- 9 - 01 - 2015	Zpracováno
č. j.		Ukl. číslo

Magistrát města Liberec
Odbor majetku města
Nám. Dr. E. Beneše 1
460 59 Liberec

statutární město Liberec
Doručeno: 09.01.2015
CJ PPL 005082/15
listy: 2 přílohy: 0

v Liberci 6.1.2015



mlbes5968443b

Věc: Žádost o vyjmutí části pozemku z pozemní komunikace 5858/2 a koupi pozemku 6480/31

Žádám Vás tímto o vyjmutí části pozemku z pozemní komunikace 5858/2, katastrální území Liberec (ul. Krátká, Liberec 3), dle přiloženého zakreslení v kopii katastrální mapy a následné odkoupení této zakreslené části pozemku.

Dále Vás žádám o odkoupení pozemku 6480/31 katastrální území Liberec.

Jako důvod žádosti uvádím, že uvedené pozemky jsou nyní značně zanedbané a pozemek bychom chtěli využít jako upravená parkovací stání pro zaměstnance společnosti. V zinním období dále jako místo pro odklizený sníh z komunikace. Dále část pozemku 6480/31, která se nachází ve svahu, bude sloužit jako místo s upravenou zelení.

Za kladné vyřízení předem děkuji.

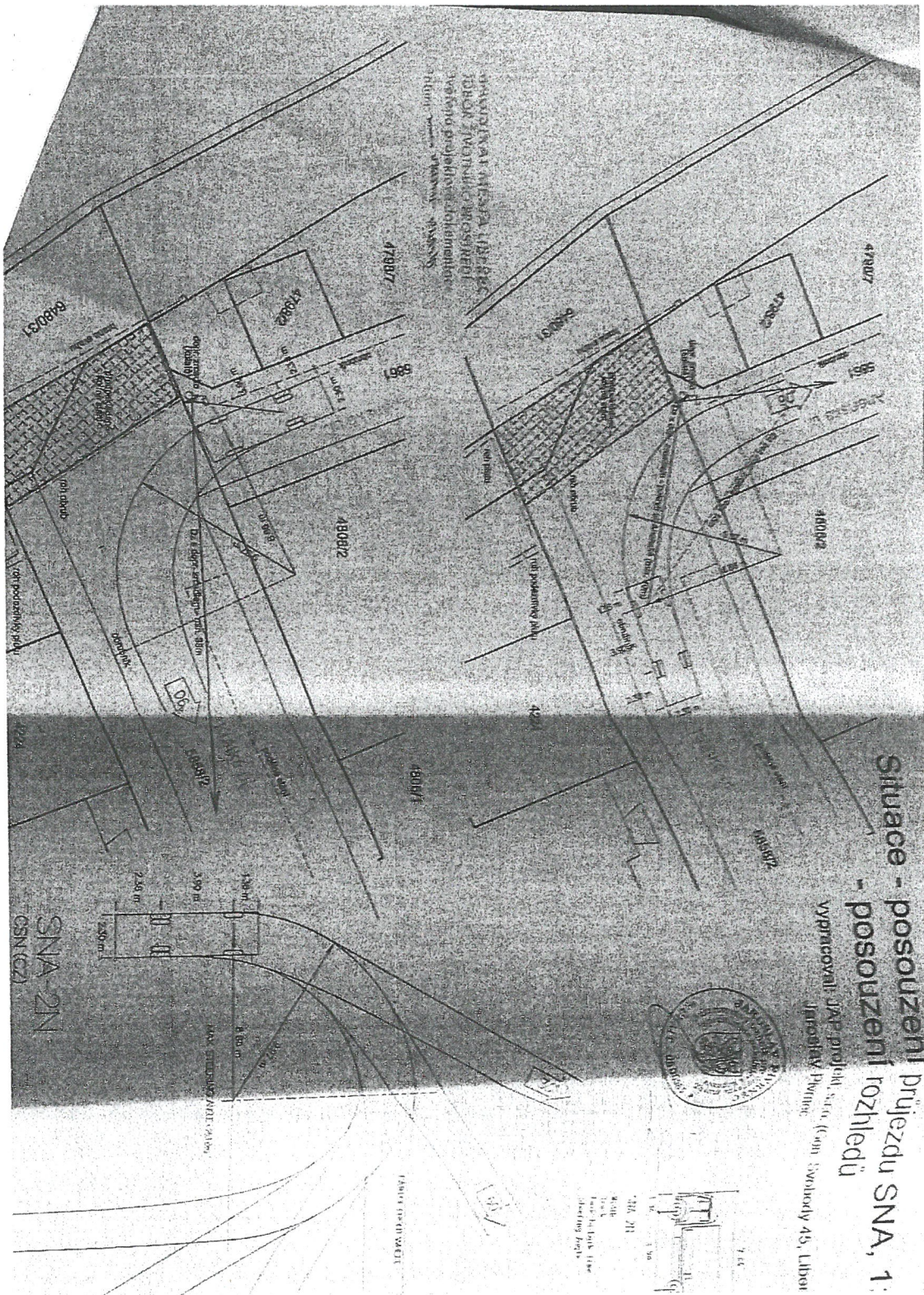
S pozdravem

Luboš L a n k

jednatel

Příloha : kopie katastrální mapy s vyznačením

AVIS COLOR s.r.o.
Krátká 388/2, 460 01 Liberec 3
Tel: 485 161 612 fax: 485 160 628
IČ: 25035673, DIČ: CZ25035673



Situace - posouzení průjezdu SNA, 1
- posouzení rozhledů
 Výpracoval: JAR. PRŮJEKT, s.r.o. (s úm. Svobody 45, Libor
 Jablokvíčkovice



1:100
 M. 21
 M. 21
 M. 21
 M. 21

SNA 21
 CSN (CZ)



2. PRODEJ NEMOVITOSTÍ PRŮVODNÍ LIST

DŮVODOVÁ ZPRÁVA:

Opakovaná žádost vlastníka (Liberecký kraj) pozemků souvisejících. Pozemky města navazují na areál Libereckého kraje a převodem by došlo ke sjednocení vlastnictví.

Popis majetkoprávní operace:

kat. území: Liberec **pozemky p.č. 4031, 5830 část, 4035/1 část**

zpracoval: M. Hozáková
kontroloval: I, Roncová

druh pozemku: p.č. 4031, 4035/1 ostatní plocha (manipulační plocha)
p.č. 5830 ostatní plocha (ostatní komunikace)
ochrana: ochranné pásmo památného stromu (Jírovec Maďal) na pozemku p.č. 4035/1, k. ú. Liberec
důvod předložení: **opakovaná žádost vlastníka (Liberecký kraj) pozemků souvisejících**
záměr: Liberecký kraj získal do svého vlastnictví areál VÚTS a na tento areál navazují výše uvedené pozemky ve vlastnictví SML. Z důvodu ucelení vlastnictví žádá LK o jejich převod.
využití dle územ. plánu. pozemek p.č. 4031 a část pozemku p.č. 4035/1 jsou v přestavbových plochách smíšených městských. Část pozemku 5830 je v plochách dopravy a dopravní vybavenosti – komunikace, úzký pruh pozemku p.č. 5830 v jižní části je ve stabilizovaných plochách smíšených městských. Na pozemku p.č. 4031, části pozemku p.č. 4035/1 je parčík, na větší části pozemku p.č. 5830 je komunikace, v jižní části tohoto pozemku jsou malé plochy zeleně.

závazky a břemena: na pozemku p.č. 4035/1, k. ú. Liberec vážnou věcná břemena pro Forum Liberec, s. r. o., Teplárnu Liberec, a. s., ČEZ Distribuce, a. s.
v kupní smlouvě bude uveden závazek zachování veřejně přístupné zeleně na pozemcích p.č. 4031, 4035/1, k. ú. Liberec
zřízení předkupního práva, které se bude vztahovat k předmětu převodu, ve prospěch prodávajícího, jako předkupníka, předkupní právo věcné dle ust. § 2140 a násl. občanského zákoníku v platném znění

pronájem pozemku: ne

prodej dle: Zásad postupu při prodeji pozemků

urbanistický obvod: 001 cenové pásmo/kategorie: I/D

cena dle interního předpisu: 600,- Kč/m² koeficient K3: 1,25
jednotková cena: 750,- Kč/m² výměra celkem: cca 2.655 m²

základní cena: cca 1 991 250,- Kč
náklady spojené s realizací prodeje: cca 6 000,- Kč
Celková cena dle IP: cca 1 998 000,- Kč bez DPH

cena dle ZP: - Kč
náklady spojené s realizací prodeje: - Kč
Celková cena: **,- Kč bez DPH**

Stanovisko PS: 31. 10. 2015

dílčí stanoviska HA: souhlas s prodejem při splnění následujících podmínek: Ve smlouvě bude mít SML předkupní právo. Budou zohledněna protipovodňová opatření (platné územní rozhodnutí). Na pozemcích bude zachována veřejně přístupná zeleň (stávající parčík).

SÚ: pozemky p.č. 4031, 5830 jsou dotčeny umístěním stavby Protipovodňová ochrana dolního centra města Liberce (územní rozhodnutí ze dne 11. 9. 2009, platnost do 8. 2. 2017)

SR: souhlas

SM: souhlas

EP: souhlas s prodejem pozemků p.č. 5830-část, 4031, 4035/1-část, k. ú. Liberec, pouze za podmínek, že bude ve smluvním dokumentu, který bude uzavřena mezi SML a KÚLK ošetřeno další využití ploch (p.č. 4031, 4035/1) pro účely veřejně přístupné zeleně-parku pro obyvatele města Liberce.

ZP: souhlas – upozornění, že na pozemcích se nachází několik vodovodních řádů

SK: souhlas

OS: souhlas

OD: souhlas – část komunikace, která je součástí návrhu je nutné vyřadit ze sítě místních komunikací

DOPORUČENÍ MSMA: Odbor majetkové správy, oddělení majetkové evidence a dispozic **doporučuje** prodej pozemků p.č. 4031, 4035/1 část, 5830 část, vše v k. ú. Liberec.

NÁVRH USNESENÍ RM: Rada města Liberec dne 16. 2. 2016:

a) souhlasí se záměrem prodeje pozemků p.č. 4031 o vým. 1.082 m², 4035/1 část o vým. cca 829 m², 5830 část o vým. cca 744 m², k. ú. Liberec, kupujícímu Liberecký kraj, IČ: 70891508, DIČ CZ 70891508, se sídlem U Jezu 642/2, 461 80 Liberec, za kupní cenu dle ZP bez DPH.

b) souhlasí se záměrem zřízení předkupního práva, které se bude vztahovat k předmětu převodu, ve prospěch prodávajícího, jako předkupníka, předkupní právo věcné dle ust. § 2140 a násl. občanského zákoníku v platném znění.

NÁVRH USNESENÍ FV: Finanční výbor dne 17. 2. 2016:

a) doporučuje x nedoporučuje záměr prodeje pozemků p.č. 4031 o vým 1.082 m², 4035/1 část o vým. cca 829 m², 5830 část o vým. cca 744 m², k. ú. Liberec, kupujícímu Liberecký kraj, IČ: 70891508, DIČ CZ 70891508, se sídlem U Jezu 642/2, 461 80 Liberec, za kupní cenu dle ZP bez DPH.

b) doporučuje záměr zřízení předkupního práva, které se bude vztahovat k předmětu převodu, ve prospěch prodávajícího, jako předkupníka, předkupní právo věcné dle ust. § 2140 a násl. občanského zákoníku v platném znění.

NÁVRH USNESENÍ ZM: Zastupitelstvo města Liberec dne 25. 2. 2016:

a) schvaluje záměr prodeje pozemků p.č. 4031 o vým 1.082 m², 4035/1 část o vým. cca 829 m², 5830 část o vým. cca 744 m², k. ú. Liberec, kupujícímu Liberecký kraj, IČ: 70891508, DIČ CZ 70891508, se sídlem U Jezu 642/2, 461 80 Liberec, za kupní cenu dle ZP +21% DPH.

b) schvaluje záměr zřízení předkupního práva, které se bude vztahovat k předmětu převodu, ve prospěch prodávajícího, jako předkupníka, předkupní právo věcné dle ust. § 2140 a násl. občanského zákoníku v platném znění.

Statutární město Liberec
Roncová Ivana
vedoucí oddělení majetkové evidence a dispozic
nám. Dr. E. Beneše 1/1
460 59 Liberec I - Staré město

DOPORUČENĚ

VÁŠ DOPIS ZNAČKY/ZE DNE NAŠE ZNAČKA VYŘIZUJE/LINKA V LIBERCI DNE
MPO/1873/2015 Staněk/619 07.10.2015

Žádost o úplatný převod pozemků v k.ú. Liberec

Vážená paní,

Liberecký kraj získal do svého vlastnictví následující nemovité věci:

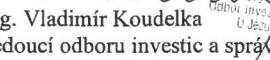
- p.p.č. 4008/1 o výměře 3829 m², zastavěná plocha a nádvoří, jejíž součástí je stavba č.p. 525, jiná stavba, v části obce Liberec IV – Perštýn
 - p.p.č. 4009/1 o výměře 5958 m², ostatní plocha, manipulační plocha,
 - p.p.č. 4009/2 o výměře 344 m², zastavěná plocha a nádvoří, jejíž součástí je stavba bez č.p./č.e., jiná stavba,
 - p.p.č. 4012 o výměře 489 m², ostatní plocha, manipulační plocha,
 - p.p.č. 4014/4 o výměře 108 m², zastavěná plocha a nádvoří, zbořeniště,
 - p.p.č. 4016/1 o výměře 535 m², ostatní plocha, manipulační plocha,
 - p.p.č. 4016/2 o výměře 12 m², zastavěná plocha a nádvoří, jejíž součástí je stavba bez č.p./č.e., jiná stavba,
 - p.p.č. 4035/16 o výměře 66 m², ostatní plocha, manipulační plocha,
- vše v katastrálním území Liberec, v obci Liberec, evidováno na listu vlastnictví č. 2667 u Katastrálního úřadu pro Liberecký kraj, Katastrálního pracoviště Liberec (dále jen „areál VÚTS“).

Na areál VÚTS navazují mimo jiné pozemky ve vlastnictví Statutárního města Liberec, kdy Liberecký kraj by měl eminentní zájem o p.p.č. 4031 a části p.p.č. 5830 a 4035/1 v k.ú. Liberec, kdy tyto pozemky jsou blíže vymezeny přílohou tohoto dopisu, a to z důvodu ucelení vlastnictví pozemků v nejbližším okolí Libereckého kraje. Cílem Libereckého kraje je okolí areálu VÚTS zkulturnit, respektive učinit stavební úpravy, jejichž cílem je přívětivější prostředí pro občany Libereckého kraje, tedy i občanů města Liberec. Do této koncepce by Liberecký kraj rád zapracoval i shora uvedené pozemky ve Vašem vlastnictví.

Na základě požadavků vedení Libereckého kraje Vás touto cestou opětovně žádáme o posouzení úplatného převodu shora uvedených pozemků a očekáváme Vaše vyjádření v co nejkratším možném termínu.

Případně se nebráníme k projednání této problematiky na osobním jednání.

Děkujeme, s pozdravem


Ing. Vladimír Koudelka
vedoucí odboru investic a správy
nemovitého majetku
Příloha: mapa

statutární město Liberec
Doručeno: 08.10.2015
CJ MML 185118/15
listy: 4 přílohy: 0

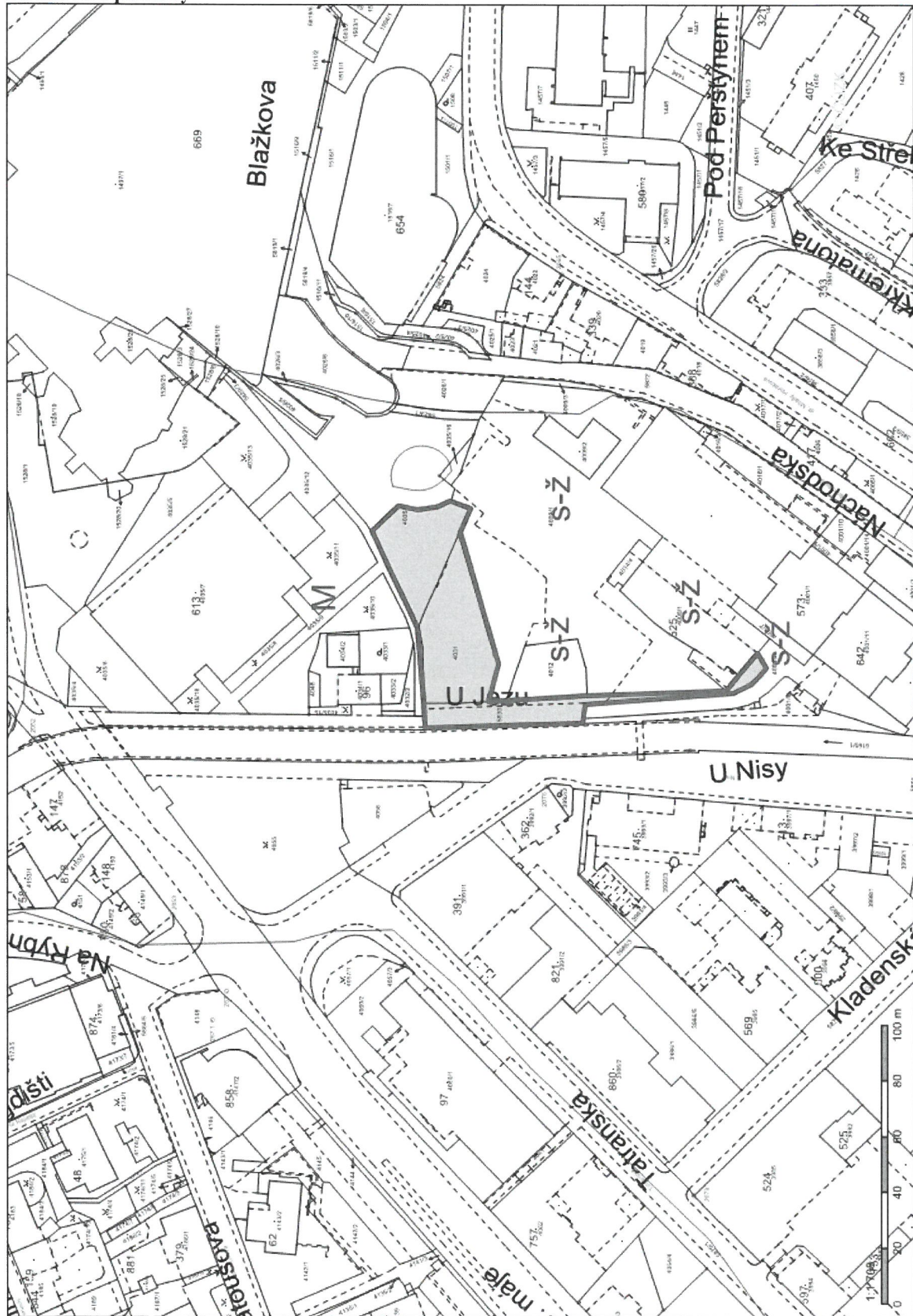


mmibe596b47db

Krajský úřad Libereckého kraje

U Jezu 642/2a • 461 80 Liberec 2 • tel.: + 420 485 226 537 • fax: + 420 485 226 444
e-mail: petr.stanek@kraj-lbc.cz • www.kraj-lbc.cz • IČ: 70891508

Požadované pozemky



Pozemek p.č. 4031



Pozemek p.č. 4035/1



Pozemek p.č. 5830





3. PRIVATIZACE NEMOVITOSTÍ PRŮVODNÍ LIST

DŮVODOVÁ ZPRÁVA:

Žadatel opakovaně žádá o sjednocení pozemků v sousedství do jeho vlastnictví.

Popis majetkoprávní operace:

kat. území: Kateřinky u Liberce

pozemky p.č. 768, 769

zpracoval: H.Kaplová
kontroloval: I.Roncová

druh pozemku: a) p.p.č.768 – zastavěná plocha a nádvoří, zbořeniště
b) p.p.č.769 – ostatní plocha, ostatní komunikace

ochrana: rozsáhlé chráněné území,
důvod předložení: žádost vlastníka sousedících pozemků
záměr: sjednocení vlastnictví
využití dle územ. plánu: plochy přírody a krajiny – krajinná zeleň, plochy nezastavitelné, zarostlé pozemky

závazky a břemena: -
pronájem pozemku: -

zveřejněno:
prodej dle: Zásad postupu při prodeji pozemků

urbanistický obvod: 041 cenové pásmo/kategorie: p.p.č.768 – V/B – 499m²
p.p.č.769 – V/D – 420m²

Cena dle interního předpisu: a) 880,-Kč/m²
b) 300,-Kč/m² koeficient K3: 1,25

jednotková cena: a) 1.100,-Kč/m² x 499m² = 548 900,-Kč
b) 380,-Kč/m² x 420m² = 159 600,-Kč

základní cena: 708 500,-Kč
náklady spojené s realizací prodeje: 29 560,-Kč

Celková cena: 739.000,-Kč bez DPH

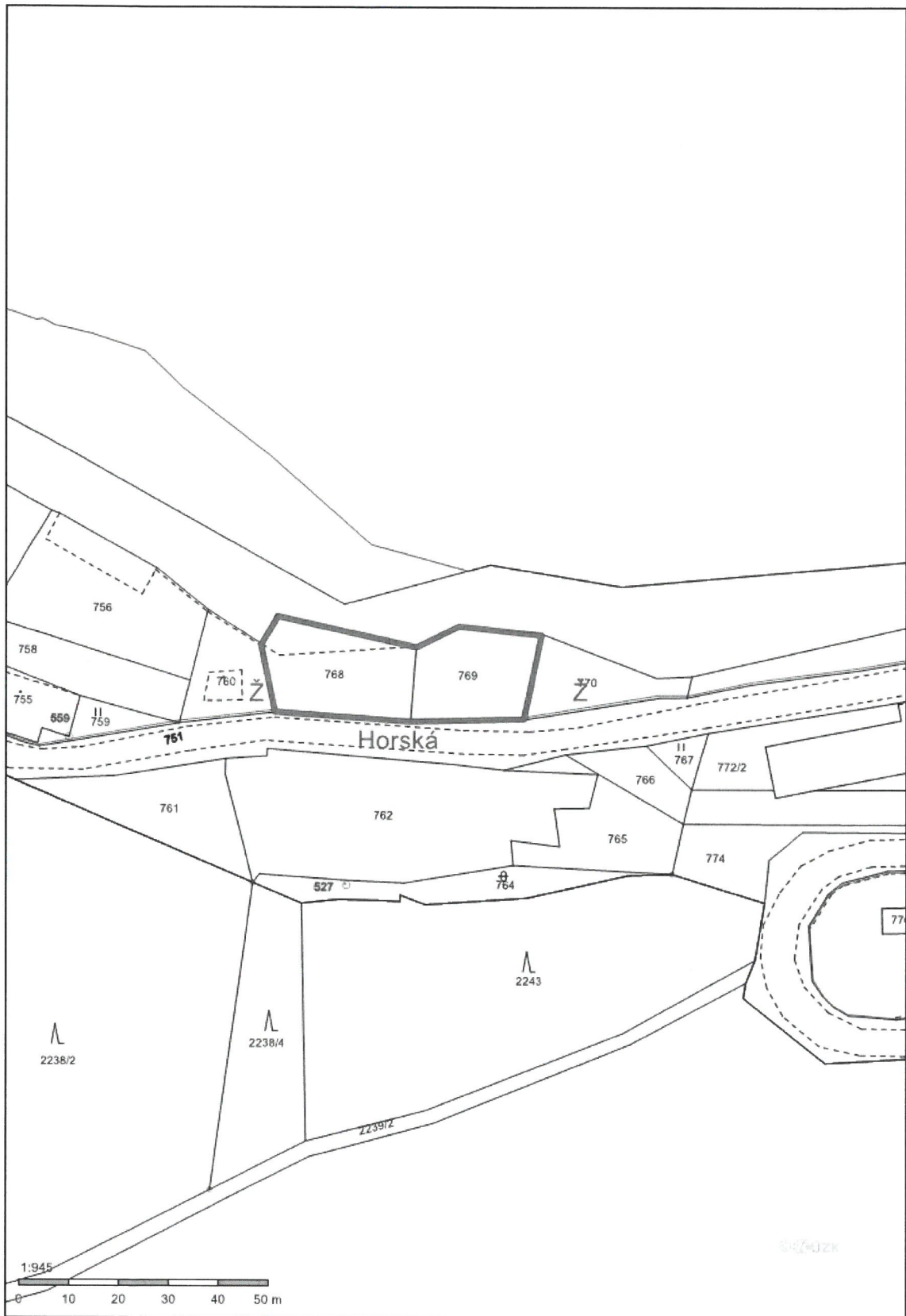
Stanovisko PS: 31.12.2015
dílčí stanoviska: SR: souhlas
SM: souhlas
HA: souhlas – ale s upozorněním, že se jedná o nezastavitelné plochy, které nelze ani zaplotit a na kterých musí být zachována funkce zeleně
EP: **nesouhlas** – jedná se o plochu, kterou SML může v budoucnu využít např. pro deponii dřevní hmoty, sněhu či jiných materiálů v této části
OS: souhlas
SK: souhlas
ZP: souhlas
OD: souhlas

DOPORUČENÍ MSMA: Odbor majetkové správy, oddělení majetkové evidence a dispozic prodej pozemků **nedoporučuje.**

NÁVRH USNESENÍ RM: Rada města dne 16.2.2016 **nesouhlasí** se záměrem prodeje pozemků p.č. 768 o výměře 499 m² a pozemku p.č. 769 o výměře 420 m², k.ú. Kateřinky u Liberce formou výběrového řízení s právem přednosti vlastníka sousedících pozemků za cenu nejvyšší nabídky, nejméně však za cenu 739 000,-Kč bez DPH.

NÁVRH USNESENÍ FV: Finanční výbor dne 17.2.2016 **doporučuje x nedoporučuje** záměr prodeje pozemků p.č. 768 o výměře 499 m² a pozemku p.č. 769 o výměře 420 m², k.ú. Kateřinky u Liberce formou výběrového řízení s právem přednosti vlastníka sousedících pozemků za cenu nejvyšší nabídky, nejméně však za cenu 739 000,-Kč bez DPH.

NÁVRH USNESENÍ ZM: Zastupitelstvo města dne 25.2.2016 **neschvaluje** záměr prodeje pozemků p.č. 768 o výměře 499 m² a pozemku p.č. 769 o výměře 420 m², k.ú. Kateřinky u Liberce formou výběrového řízení s právem přednosti vlastníka sousedících pozemků za cenu nejvyšší nabídky, nejméně však za cenu 739 000,-Kč bez DPH.



2157

M. H. [redacted]

v Pečkách 10.11.2015

Tel. [redacted]

4941, 220 498/15

Statutární město Liberec

Odbor ekonomiky a majetku

Nám. Dr. E. Beneše 1, 460 59 Liberec 1

Věc: pozemky p.č. 768 a 769, k.ú. Kateřinky u Liberce

Dobrý den,

Chtěl bych tímto dopisem požádat o prodej výše uvedených pozemků, které jsou ve vašem vlastnictví a jsou v sousedství mé nemovitosti.

Děkuji za odpověď a kladné vyřízení věci.

S pozdravem, M. H. [redacted]



statutární město Liberec
Doručeno: 23.11.2015
CJ MHM 214049/15
listy: 1 příloh: 0



mmlbes596bc6ce



4. PRODEJ NEMOVITOSTÍ PRŮVODNÍ LIST

DŮVODOVÁ ZPRÁVA:

Jedná se o odkup pozemku, na kterém se nachází garáž ve vlastnictví žadatele.

Popis majetkoprávní operace:

kat. území: Liberec

pozemky p. č. 2575/5

zpracovala	: J. Krebsová	
kontrolovala	: I. Roncová	
druh pozemku	: zastavěná plocha a nádvoří	
ochrana	: ne	
důvod předložení	: žádost	
záměr	: odkup pozemku pod garáží (žadatel je vlastník garáže bez čp na p. p. č. 2575/5 k. ú. Liberec)	
využití dle územ. plánu	: stabilizovaná polyfunkční plocha bydlení čistého pozemek pod garáží	
závazky a břemena	: ne	
pronájem pozemku	: ne	
prodej dle	: Zásad postupu při prodeji pozemků	
urbanistický obvod	: 034	cenové pásmo/kategorie: II/B
cena dle interního předpisu:	1 360,- Kč/m ²	koeficient K3: 1,35
jednotková cena:	1 840,- Kč/m ²	výměra celkem: 21 m ²
sleva 50%	920,- Kč/m ²	
základní cena:	19 320,- Kč	
náklady spojené s realizací prodeje:	1 000,- Kč	
Celková cena:	21 000,-Kč + 21% DPH	

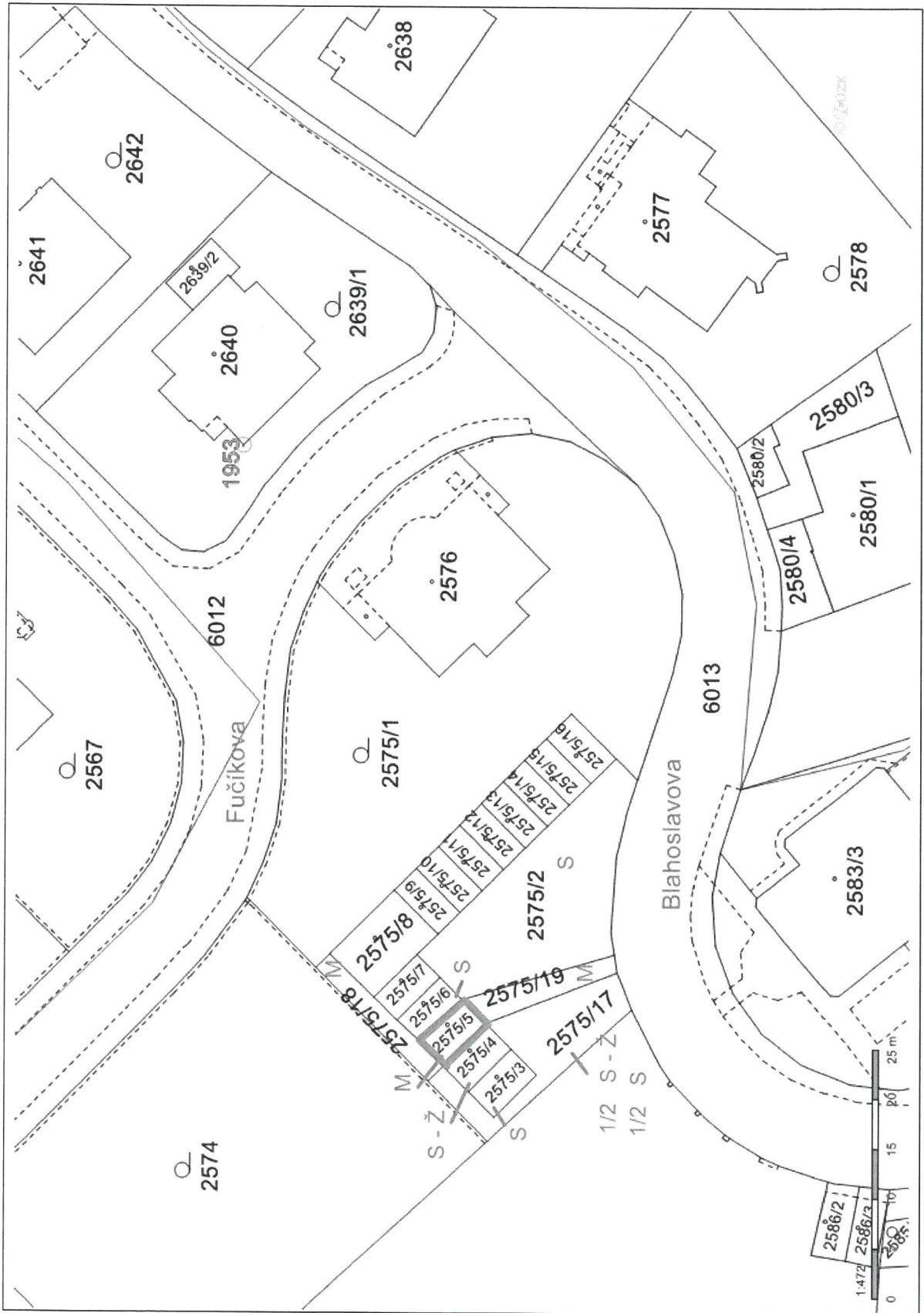
Stanovisko PS: 31. 10. 2015

dílčí stanoviska: HA: souhlas
SU: souhlas
SR: souhlas
SM: souhlas – doporučuje nabídnout k prodeji pozemek za řadovými garážemi p.p.č. 2575/18, SML nemá k tomuto pozemku přístup a ani jeho využití
EP: souhlas
OS: souhlas
SK: souhlas
ZP: souhlas
OD: souhlas

DOPORUČENÍ MSMA: Odbor majetkové správy, oddělení majetkové evidence a dispozic prodej pozemku doporučuje.

NÁVRH USNESENÍ RM: Rada města dne 16. 2. 2016 **souhlasí** se záměrem prodeje pozemku p. č. 2575/5, o výměře 21 m², k. ú. Liberec, formou výběrového řízení s předkupním právem vlastníka garáže na tomto pozemku za cenu nejvyšší nabídky, nejméně však za cenu 21 000,- Kč + 21% DPH.

NÁVRH USNESENÍ ZM: Zastupitelstvo města dne 25. 2. 2016 **schvaluje** záměr prodeje pozemku p. č. 2575/5, o výměře 21 m², k. ú. Liberec, formou výběrového řízení s předkupním právem vlastníka garáže na tomto pozemku za cenu nejvyšší nabídky, nejméně však za cenu 21 000,- Kč + 21% DPH.



**ŽÁDOST O ODKOUPENÍ POZEMKU VE VLASTNICTVÍ
STATUTÁRNÍHO MĚSTA LIBEREC**

ŽADATEL:

Jméno, příjmení

Bydliště

TELEFON

E-MAIL

PŘEDMĚT ŽÁDOSTI:

Pozemek parcelní číslo ... 2575/5

Katastrální území ... LIBEREC

ZDŮVODNĚNÍ ŽÁDOSTI:

... LEGALIZACE STAVU

statutární město Liberec
Doručeno: 26.01.2016
CJ MFL 017879/16
listy: 1 přílohy: 0



mmlba8f6e6e28

V Liberci dne 26.1.2016

.....
podpis žadatele

Příloha: Kopie katastrální mapy s vyznačením hranice požadovaného pozemku nebo jeho části



5. PRODEJ NEMOVITOSTÍ PRŮVODNÍ LIST

DŮVODOVÁ ZPRÁVA:

Odkoupením pozemku do podílového spoluvlastnictví vlastníků garáží na pozemcích p. č. 2575/3, 2575/4 a 2575/5, vše k. ú. Liberec, bude zřízen přístup a příjezd do těchto garáží.

Popis majetkoprávní operace:

kat. území: Liberec

pozemek p. č. 2575/19

zpracovala : J. Krebsová
kontrolovala : I. Roncová

druh pozemku : ostatní plocha – manipulační plocha
ochrana : ne
důvod předložení : žádost
záměr : odkup příjezdu ke garážím (žadatelé jsou vlastníky garáží bez čp na p.p.č. 2575/3, 2575/4 a 2575/5 a přilehlého pozemku p.p.č. 2575/17, vše v k. ú. Liberec)

využití dle územ. plánu : stabilizovaná polyfunkční plocha bydlení čistého pruhu pozemku před garáží

závazky a břemena : ne
pronájem pozemku : ne
prodej dle : Zásad postupu při prodeji pozemků

urbanistický obvod : 034
cena dle interního předpisu: 220,- Kč/m²
jednotková cena: 300,- Kč/m²

cenové pásmo/kategorie: II/F
koeficient K3: 1,35
výměra celkem: 36 m²

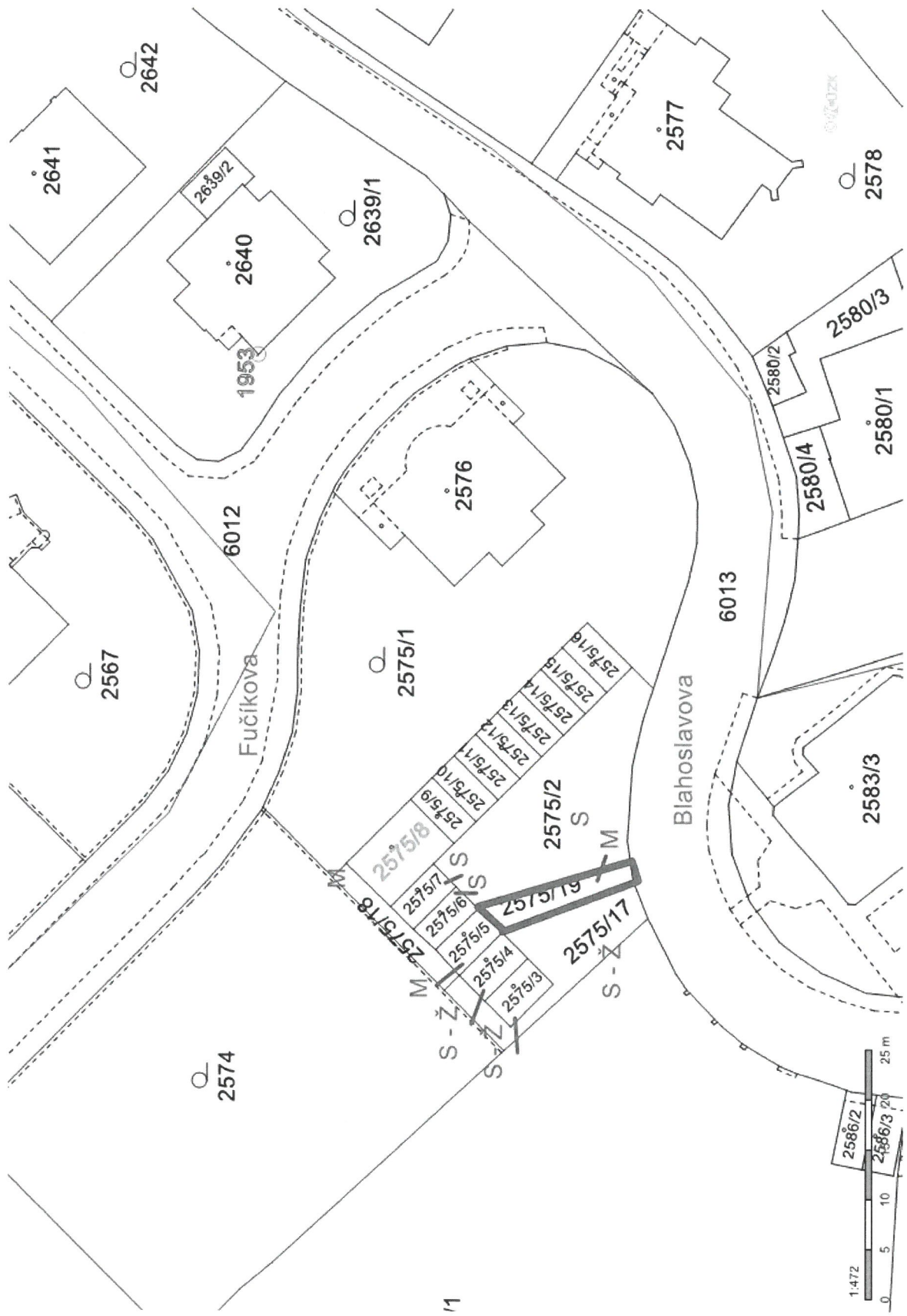
základní cena: 10 800,- Kč
náklady spojené s realizací prodeje: 1 000,- Kč
Celková cena: 12 000,- Kč bez DPH

Stanovisko PS: 31. 10. 2015
dílčí stanoviska: HA: souhlas
SU: souhlas
SR: souhlas
SM: souhlas – doporučuje nabídnout k prodeji pozemek za řadovými garážemi p.p.č. 2575/18, SML nemá k tomuto pozemku přístup a ani jeho využití
EP: souhlas
OS: souhlas
SK: souhlas
ZP: souhlas
OD: souhlas – nejvhodnějším způsobem je prodat celý pozemek všem spoluvlastníkům garáží do podílového vlastnictví.

DOPORUČENÍ MSMA: Odbor majetkové správy, oddělení majetkové evidence a dispozic prodej pozemku **doporučuje.**

NÁVRH USNESENÍ RM: Rada města dne 16. 2. 2016 **souhlasí** se záměrem prodeje pozemku p. č. 2575/19 o výměře 36 m², k. ú. Liberec, formou výběrového řízení s přednostním právem vlastníků přilehlých nemovitostí na pozemcích p.č. 2575/3, 2575/4, 2575/5 a 2575/17, k.ú. Liberec za cenu nejvyšší nabídky, nejméně však za cenu 12 000,- Kč bez DPH.

NÁVRH USNESENÍ ZM: Zastupitelstvo města dne 25. 2. 2016 **schvaluje** záměr prodeje pozemku p. č. 2575/19 o výměře 36 m², k. ú. Liberec, formou výběrového řízení s přednostním právem vlastníků přilehlých nemovitostí na pozemcích p.č. 2575/3, 2575/4, 2575/5 a 2575/17, k.ú. Liberec za cenu nejvyšší nabídky, nejméně však za cenu 12 000,- Kč bez DPH.



11

STATUTÁRNÍ MĚSTO LIBEREC MAGISTRÁT MĚSTA LIBEREC Kancelář tajemníka - podatelna		Žáostka
Došlo: 01-02-2016		Uč. znak
č. j.		

**ŽÁDOST O ODKOUPENÍ POZEMKU VE VLASTNICTVÍ
STATUTÁRNÍHO MĚSTA LIBEREC**

2144

ŽADATEL:

Jméno, příjmení O. P. J. B. R. B.

Bydliště [redacted]

TELEFON [redacted]

E-MAIL [redacted]

PŘEDMĚT ŽÁDOSTI:

Pozemek parcelní číslo 2575/13

Katastrální území LIBEREC

ZDŮVODNĚNÍ ŽÁDOSTI:

.....
.....

V Liberci dne 26.1.2016

[Handwritten signature]
.....
podpis žadatele

statutární město Liberec
Doručeno: 01.02.2016
CJ MHL 022681/16
listy:2 přílohy:0



mmlbes5f5e7442

Příloha: Kopie katastrální mapy s vyznačením hranice požadovaného pozemku nebo jeho části



6. PRODEJ NEMOVITOSTÍ PRŮVODNÍ LIST

DŮVODOVÁ ZPRÁVA:

Prodejem pozemku dojde ke sjednocení vlastnictví – plocha 1 m², která se nachází pod stavbou ve vlastnictví žadatele.

Popis majetkoprávní operace:

kat. území: Staré Pavlovice

pozemek p. č. 660/2 (oddělen z p.p.č. 660)

zpracovala: J. Krebsová
kontrolovala: I. Roncová

druh pozemku: zastavěná plocha
ochrana: -
důvod předložení: žádost vlastníka p. p. č. 643 a 644, k. ú. Staré Pavlovice
záměr: na pozemku p. č. 644 je stavba nové dvougaráže, kterou dodavatelská firma chybně zaměřila a tak omylem stavba částečně zasahuje do p.p.č. 660 – plochou o výměře 1 m²
využití dle územ. plánu: plocha dopravy a dopravní vybavenosti – komunikace cíp pozemku pod garáží
závazky a břemena: ano
pronájem pozemku: -
prodej dle: Zásad postupu při prodeji pozemků

urbanistický obvod: 015

cena dle interního předpisu: 1.360,- Kč/m²

jednotková cena: 1.910,-Kč/m²

sleva 50%: 960,- Kč/m²

cenové pásmo/kategorie: III/B

koeficient K3: 1,40

výměra: 1 m²

základní cena : 960,- Kč

náklady spojené s realizací prodeje: 1 000,- Kč

Celková cena: 2 000,- Kč + 21% DPH

Stanovisko PS: 30. 9. 2015

dílčí stanoviska: HA: souhlas – legalizace stavu

SR: souhlas

SM: souhlas

EP: souhlas

SK: souhlas

OS: souhlas

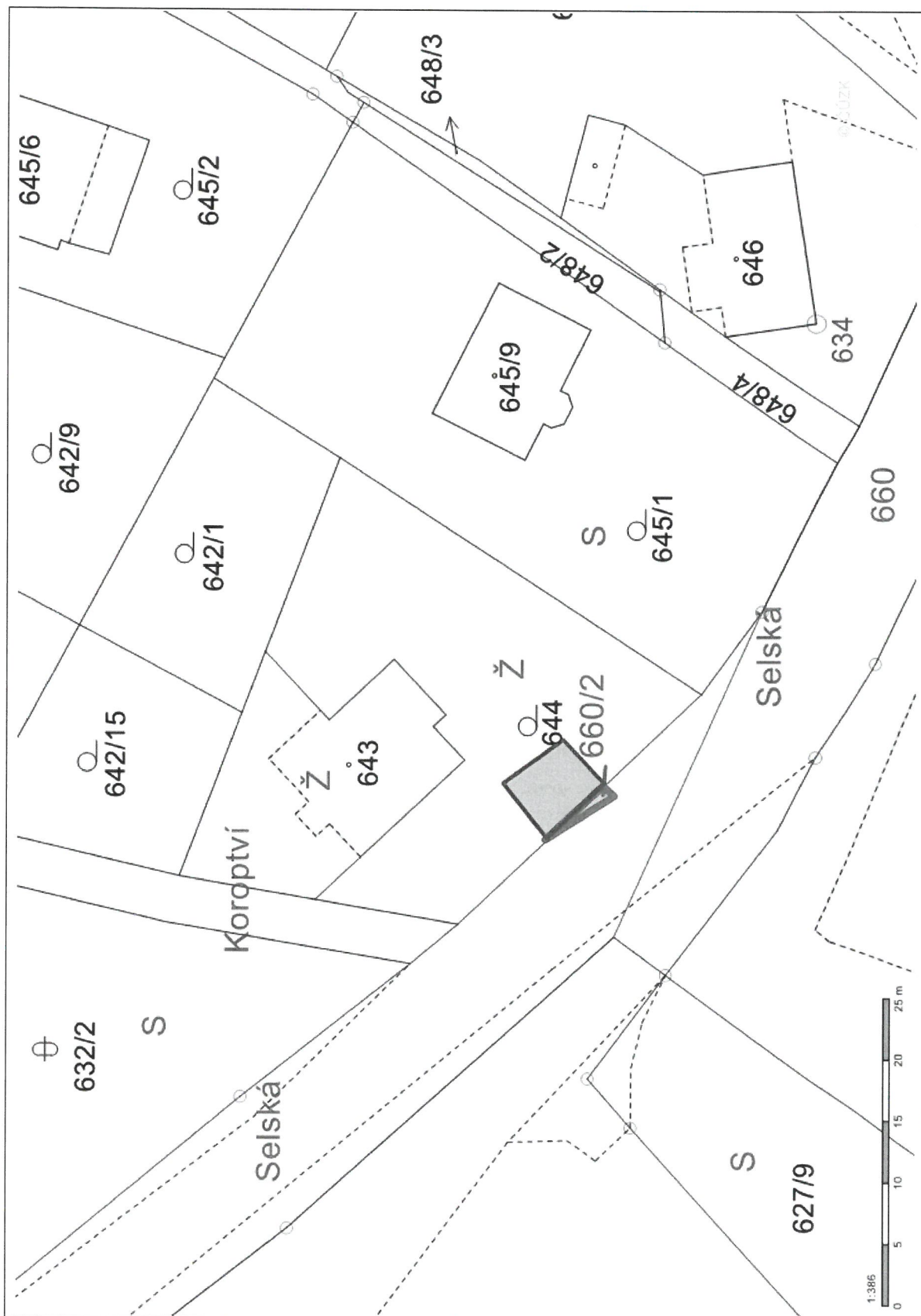
ZP: souhlas

OD: souhlas


DOPORUČENÍ MSMA: Odbor majetkové správy, oddělení majetkové evidence a dispozic prodej pozemku **doporučuje.**

NÁVRH USNESENÍ RM: Rada města dne 16. 2. 2016 **souhlasí** se záměrem prodeje pozemku p. č. 660/2 (odděleným z pozemku p.č.660 GP č.1174-78/2013 ze dne 30.10.2013) o výměře 1 m², k. ú. Staré Pavlovice, formou výběrového řízení s předkupním právem vlastníků stavby na tomto pozemku za cenu nejvyšší nabídky, nejméně však za cenu 2.000,- Kč + 21% DPH.

NÁVRH USNESENÍ ZM: Zastupitelstvo města dne 25. 2. 2016 **schvaluje** záměr prodeje pozemku p. č. 660/2 (odděleným z pozemku p.č.660 GP č.1174-78/2013 ze dne 30.10.2013) o výměře 1 m², k. ú. Staré Pavlovice, formou výběrového řízení s předkupním právem vlastníků stavby na tomto pozemku za cenu nejvyšší nabídky, nejméně však za cenu 2.000,- Kč + 21% DPH.



2098



**ŽÁDOST O PŘEVEDENÍ POZEMKU VE VLASTNICTVÍ
STATUTÁRNÍHO MĚSTA LIBEREC**

**ŘEŠENÍ PŘESTAVKU PODLE §1087 ZÁKONU č. 89/2012 Sb. –
Občanského zákoníku**

ŽADATEL:

Jméno, příjmení: [redacted] T [redacted] K [redacted]
 Bydliště: [redacted]
 TELEFON: [redacted]
 E-MAIL: [redacted]

PŘEDMĚT ŽADOSTI:

Pozemek parcelní číslo: 660/2 o výměře 1 m²
 Katastrální území: Staré Pavlovice

statutární město Liberec
 Doručeno: 01.04.2015
 C.J. MFL 063833/15
 listy: 4 přílohy: 0



ZDŮVODNĚNÍ ŽADOSTI:

Na základě stavebního povolení jsem pověřil stavební firmu Victoriastav, s.r.o. se sídlem v Liberci stavbou nové dvougaráže na parcele č. 644, katastrální území Staré Pavlovice. Parcela je v podílovém vlastnictví – 1/2 SJM M [redacted] P [redacted] S [redacted] 1/2 [redacted] T [redacted] K [redacted]

Po celou dobu stavby jsem žil v dobré víře, že celá stavba probíhá na uvedené parcele č. 644. Hranice parcely mezi parcelou č. 644 a sousední parcelou č. 660, která je ve vlastnictví statutárního města Liberec, není nijak explicitně vyznačena, jde o svažitý hliněný terén místy s travním porostem. Bez geodetického přístroje není možné přesnou hranici sledovat.

Po dokončení stavby při zpracování geodetického plánu však bylo zjištěno, že dodavatelská stavební firma stavbu při zakládání chybně zaměřila a došlo tak chybou firmy k situaci, že stavba dvougaráže velmi malou částí zasahuje do parcely č. 660. Vznikl tak přestavek v rozsahu 1 m². Parcela přestavku byla vytýčena a označena parcelním číslem 660/2.


Zásah do původní parcely č. 660 je přitom minimální, neovlivňuje žádným způsobem její užití. Jde totiž o parcelu označenou jako ostatní komunikace, o vlastní zpevněnou komunikaci se však jedná až

ve vzdálenosti cca 3 m od hranice s parcelou 644. Přestavek tak zdaleka nezasahuje do zpevněné komunikace, zabírá pouze nepatrnou část hliněného okraje parcely.

Přestavek přitom tvoří absolutně nepoměrnou část celé stavby – celá stavba má pozemkovou plochu 45 m², z toho přestavek 1 m².

Žádám proto podle §1087 zákona č. 89/2012 Sb. (Občanský zákoník) o souhlas s převodem přestavkem zastavěného pozemku č. 660/2 ve výměře 1m² do mého vlastnictví. Cenu takto nabytého pozemku bezodkladně uhradím, jakmile bude stanovena.

V Liberci dne 31.3.2015



podpis žadatele

Příloha: Kopie katastrální mapy s vyznačením hranice pozemku zastavěného přestavkem.

VÝKAZ DOSAVADNÍHO A NOVÉHO STAVU ÚDAJŮ KATASTRU NEMOVITOSTÍ

Dosavadní stav			Nový stav												
Označení pozemku arc. číslem	Výměra parcely		Druh pozemku Způsob využití	Označení pozemku parc. číslem	Výměra parcely		Druh pozemku Způsob využití	Typ stavby Způsob využití	Způsob určení výměr	Porovnání se stavem evidence právních vztahů					
	ha	m ²			ha	m ²				Díl přechází z pozemku označeného v katastru nemovitostí	Díl větší poz. evidenci	Číslo listu vlastnictví	Výměra dílu ha m ²	Označení dílu	
644	6	15	zahradka	644/1	5	71	zahradka		2	644	664	5	71		
660	*1)	74	23	zahradka ostatní plocha ostatní komunikace	644/2	44	zahradka	bez úpř. práz.	2	644	664	44	44		
					660/1	74	21	zahradka	zahradka	2	660	1	74	21	
					660/2	1	1	zahradka	zahradka	2	660	1	1	1	
*1)	80	38			80	37									

*1) Rozdil v součtu výměr v důsledku zaokrouhlení číselně určených výměr podle §77 odst.3 vyhl. 26/2007 Sb.

Výkaz údajů o bonitovaných půdně ekologických jednotkách (BPEJ) k parcelám nového stavu

Parcelní číslo podle		Kód BPEJ	Výměra		BPEJ na dílu parcely	Parcelní číslo podle		Kód BPEJ	Výměra		BPEJ na dílu parcely
katastru nemovitostí	zjednodušené evidence		ha	m ²		katastru nemovitostí	zjednodušené evidence		ha	m ²	
644/1		83521	5	71	644						

Seznam souřadnic (S-JTSK)
Číslo bodu Souřadnice pro zápis do KN

	Y	X	Kód kv.	Poznámka
35-37	689260.62	972461.74	3	přv. kolík
247-9	689241.73	972481.58	3	*
1	689249.36	972474.11	3	roh zdí
2	689253.96	972468.73	3	*
3	689244.50	972469.95	3	*
4	689249.13	972464.55	3	*
5	689249.07	972473.87	3	křížek

Dělit nebo scelovat pozemky lze jen na základě územního rozhodnutí, pokud podmínky pro ně nejsou stanoveny jiným rozhodnutím nebo opatřením.

GEOMETRICKÝ PLÁN
pro vyznačení budovy v katastru

Vyhotovil: Ing. Hana Bělečká-GEODET.SLUŽBY
Cyrila a Metoděje 395/21, Liberec 11
mobil: 605441316

Číslo plánu: 1179-78/2013

Okres: Liberec

Obec: Liberec

Katastrální území: Staré Pavlovice

Mapový list: DKM

Kód způsobu určení výměr je určen podle §77 odst. 2 vyhlášky
č. 26/2007 Sb.

Dosavadním vlastním pozemků bylo poskytnuto možností seznámit se
v terénu s průběhem navrhovaných nových hranic, které byly označeny
předepsaným způsobem:

rohů zdi

Nálezitostmi a přesností odpovídá právním předpisům.



Hana Bělečká

Geometrický plán ověřil úředně oprávněný zeměměřičský inženýr:

Ing. Hana Bělečká

Dne 21.10.2013

Číslo 73/2013

Úředně oprávněný zeměměřičský inženýr odpovídá za odbornou úroveň
geometrického plánu, za dosažení přesnostní přesnosti a za správnost
a úplnost nálezitostí podle právních předpisů.

Katastrální úřad, katastrální pracoviště souhlasí
s očíslováním parcel.



Eva Baráková

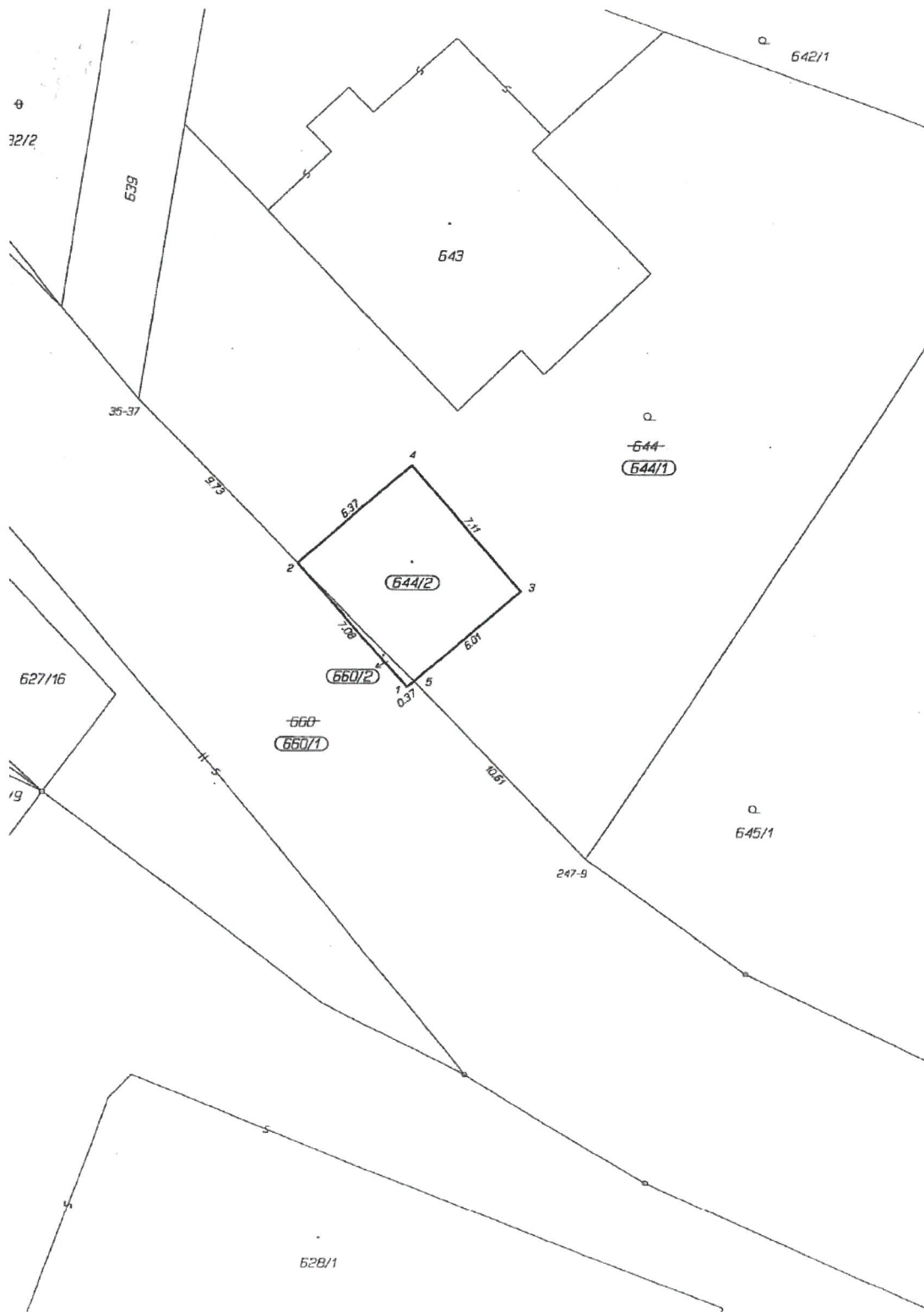
Souhlas katastrálního úřadu, katastrálního pracoviště pověřil:

Ing. Eva Baráková

Dne 30-10-2013

Číslo AS21/1013

Jeden výtisk geometrického plánu a předepsané přílohy jsou
uloženy u katastrálního úřadu, katastrálního pracoviště.





7. PRODEJ NEMOVITOSTÍ PRŮVODNÍ LIST

DŮVODOVÁ ZPRÁVA:

Jedná se o prodej pozemku, který bude sloužit jako pro příjezdová cesta k nemovitostem ve vlastnictví žadatele.

Popis majetkoprávní operace:

kat. území: Starý Harcov

pozemek p. č. 814 – spoluvlastnický podíl

zpracovala: J. Krebsová
kontrolovala: I. Roncová

druh pozemku: ostatní plocha – ostatní komunikace
ochrana: -
důvod předložení: žádost vlastníka pozemků p.p.č. 812/1, 812/2 a 813, vše v k. ú. Starý Harcov
záměr: využití pozemku pro příjezdovou cestu
využití dle územ. plánu: stabilizovaná polyfunkční plocha bydlení čistého pruh zpevněné plochy

závazky a břemena: ne
pronájem pozemku: ne
prodej dle: Zásad postupu při prodeji pozemků

urbanistický obvod: 037
cena dle interního předpisu: 220,- Kč/m²
jednotková cena: 290,- Kč/m²
cenové pásmo/kategorie: III./ F
koeficient K3: 1,30
výměra: 35 m²

základní cena : 10 150,- Kč
náklady spojené s realizací prodeje: 1 000,- Kč
Celková cena: 12 000,- Kč bez DPH

Stanovisko PS: 31. 12. 2015
dílčí stanoviska: HA: souhlas – legalizace stavu
SR: souhlas
SM: souhlas
EP: souhlas
OS: souhlas
SK: souhlas
SU: souhlas
ZP: souhlas
OD: souhlas

DOPORUČENÍ MSMA: Odbor majetkové správy, oddělení majetkové evidence a dispozic prodej pozemku **doporučuje.**

NÁVRH USNESENÍ RM: Rada města dne 16. 2. 2016 **souhlasí** se záměrem prodeje pozemku p. č. 814 – spoluvlastnického podílu o velikosti $\frac{1}{2}$, k. ú. Starý Harcov, formou výběrového řízení s předkupním právem spoluvlastníků pozemku p.č.814, k. ú. Starý Harcov za cenu nejvyšší nabídky, nejméně však za cenu 12 000,-Kč bez DPH.

NÁVRH USNESENÍ ZM: Zastupitelstvo města dne 25. 2. 2016 **schvaluje** záměr prodeje pozemku p. č. 814 – spoluvlastnického podílu o velikosti $\frac{1}{2}$, k. ú. Starý Harcov, formou výběrového řízení s předkupním právem spoluvlastníků pozemku p.č.814, k. ú. Starý Harcov za cenu nejvyšší nabídky, nejméně však za cenu 12 000,-Kč bez DPH.



2155.

**ŽÁDOST O ODKOUPENÍ POZEMKU VE VLASTNICTVÍ
STATUTÁRNÍHO MĚSTA LIBEREC**

STATUTÁRNÍ MĚSTO LIBEREC	
REGISTRÁT MĚSTA LIBEREC	
Kancelář tajemníka - podatelna	
Došlo:	- 9 - 11 - 2015
Č. j.	

ŽADATEL:

Jméno, příjmení **J. P.**

Bydliště [redacted]

TELEFON [redacted]

E-MAIL [redacted]

PŘEDMĚT ŽÁDOSTI:

Pozemek parcelní číslo **814**

Katastrální území **Starý Horeov 682390**

ZDŮVODNĚNÍ ŽÁDOSTI:

..... **Využití pozemku na příjezdovou cestu**

V Liberci dne **11.9.2015**
9.11.

.....
podpis žadatele

statutární město Liberec
Doručeno: 09.11.2015
CJ MFL 206388/15
listy:3 přílohy:0



nn1bes596ba49f

Příloha: Kopie katastrální mapy s vyznačením hranice požadovaného pozemku nebo jeho části



8. PRODEJ NEMOVITOSTÍ PRŮVODNÍ LIST

DŮVODOVÁ ZPRÁVA:

Prodejem pozemku dojde ke sjednocení vlastnictví pozemků p.p.č. 527, 528, 530, 531 s 529, vše v k.ú. Ostašov u Liberce, které jsou ve vlastnictví žadatele.

Popis majetkoprávní operace:

kat. území: Ostašov u Liberce

pozemek p. č. 529

zpracovala:	J. Krebsová	
kontrolovala:	I. Roncová	
druh pozemku:	ostatní plocha – ostatní komunikace	
ochrana:	-	
důvod předložení:	žádost	
záměr:	sjednocení vlastnictví pozemků p.p.č. 527, 528, 530,531, budov na pozemku 528 a 530, vše v k.ú. Ostašov u Liberce	
využití dle územ. plánu:	stabilizovaná polyfunkční plocha bydlení čistého, část v záplavovém území pruh pozemku, který je uprostřed pozemků žadatele	
závazky a břemena:	ne	
pronájem pozemku:	ne	
prodej dle:	Zásad postupu při prodeji pozemků	
urbanistický obvod:	020	cenové pásmo/kategorie: IV/C
cena dle interního předpisu:	440,- Kč/m ²	koefficient K3: 1,35
jednotková cena:	600,- Kč/m ²	výměra: 224 m ²

základní cena : 134 400,- Kč

náklady spojené s realizací prodeje: 1 000,- Kč

Celková cena: 136 000,- Kč bez DPH

Stanovisko PS: 31. 10. 2015

dílčí stanoviska: HA: souhlas – legalizace stavu

SU: souhlas

SR: souhlas

SM: souhlas

EP: souhlas

OS: souhlas

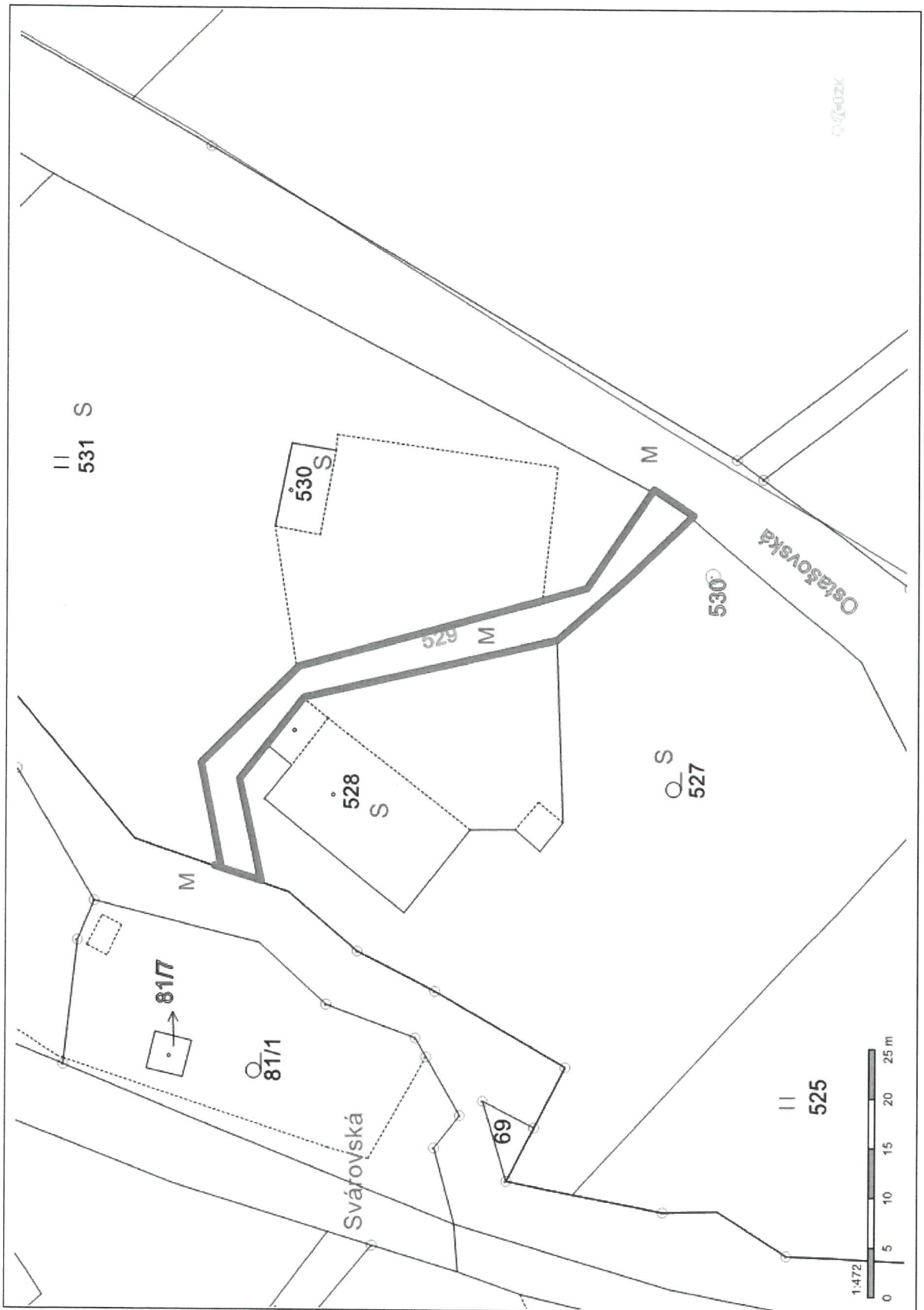
SK: souhlas

ZP: souhlas – část pozemku se nachází v záplavovém území

OD: souhlas

DOPORUČENÍ MSMA: Odbor majetkové správy, oddělení majetkové evidence a dispozic prodej pozemku **doporučuje.**

- NÁVRH USNESENÍ RM:** Rada města dne 16. 2. 2016 **souhlasí** se záměrem prodeje pozemku p. č. 529, o výměře 224 m², k. ú. Ostašov u Liberce, formou výběrového řízení s přednostním právem vlastníka pozemků 527, 528, 530, 531 s 529, vše v k. ú. Ostašov u Liberce, za cenu nejvyšší nabídky, nejméně však za cenu 136 000,- Kč bez DPH.
- NÁVRH USNESENÍ FV:** Finanční výbor dne 17. 2. 2016 **doporučuje x nedoporučuje** záměr prodeje pozemku p. č. 529, o výměře 224 m², k. ú. Ostašov u Liberce, formou výběrového řízení s přednostním právem vlastníka pozemků 527, 528, 530, 531 s 529, vše v k. ú. Ostašov u Liberce, za cenu nejvyšší nabídky, nejméně však za cenu 136 000,- Kč bez DPH.
- NÁVRH USNESENÍ ZM:** Zastupitelstvo města dne 31. 3. 2016 **schvaluje** záměr prodeje pozemku p. č. 529, o výměře 224 m², k. ú. Ostašov u Liberce, formou výběrového řízení s přednostním právem vlastníka pozemků 527, 528, 530, 531 s 529, vše v k. ú. Ostašov u Liberce, za cenu nejvyšší nabídky, nejméně však za cenu 136 000,- Kč bez DPH.



J.Hd.

ŽÁDOST O ODKOUPENÍ POZEMKU VE VLASTNICTVÍ STATUTÁRNÍHO MĚSTA LIBEREC

ŽADATEL:

Jméno, příjmení V [redacted] H [redacted]

Bydliště [redacted]

TELEFON [redacted]

E-MAIL V [redacted]

statutární město Liberec
Doručeno: 14.09.2015
CJ MFL 16885/15
listy: 2 přílohy: 0

PŘEDMĚT ŽÁDOSTI:

Pozemek parcelní číslo 529

Katastrální území Ostrov



ZDŮVODNĚNÍ ŽÁDOSTI:

žádost o koupi - sjezdovce v katastru

V Liberci dne

14/9/2015

podpis žadatele



Příloha: Kopie katastrální mapy s vyznačením hranice požadovaného pozemku nebo jeho části

